










# PLAN DU REAMENAGEMENT

ATDx Echelle 1/2000 - Coordonnées Lambert 93 - NGF  
16\_09\_23 plan reserve v4 projet.dwg

10 octobre 2016

-  Limite de la demande d'autorisation d'exploiter (12ha)
-  Limite zone d'extraction demandée (9.1 ha)
-  Zone à enjeux écologiques
-  Talus avec plantations
-  Zone ouverte herbacée
-  Risberme
-  Zone talutée non reboisée
-  Pierrier
-  Mare temporaire

